




BIX-40
I 2 n^o 28

Tengy


ou sort des Sorrens

Collection comprenant 9 Vues.



P14
135

41



Sengy

ou fort des Sorens

PH 135

Et il out s'allier les rois du Sud dont la puissance assise sur les châteaux forts élevés sur les montagnes semblait défier la force des Géants eux-mêmes.

Ramaina.

Les rois du Sud se soulevèrent également et le pays tout entier fut semblable à une mer de feu et de flamme.

Mahabarata.

La ville des Sorens sur la côte de Comandel παραλια Σωρεταννυ était située entre la forteresse φυρπιου et la mer.

Ptolémée.

La capitale était située sur les bords de la Lamyra près du lac de ce nom. Ville de joie, de plaisir et d'amour, les jours s'y passaient en discussions philosophiques et les nuits plus éclatantes que le jour, éclairées de mille lampes, en fêtes et en plaisirs. Le jour seul faisait pâlir la lueur des flambeaux qui ne s'éteignaient que sous le souffle du baiser des belles.

Traduction des plaques de Bahour Radjataranginy livre et suivants.


Nourpetounga conquit le Sud de l'Inde et entre autre le pays des Sorens qu'il soumit à sa domination.


Plaque de Cassacoudi.



Chaque peuple semble avoir voulu laisser à
Gengy un souvenir de son passage, sur les assises
indoues s'élevaient les gracieuses constructions
Musulmanes

Seul le temps est éternel
Gengy s'écroule, et de cette ville si grande
si forte, si puissante, si riche, si animée
il ne reste qu'un long cadavre dont les singes
comme par dérision semblent secouer l'éternel
sincueil.






1




Restes d'une construction musulmane à Gengy.

Restes d'une construction musulmane
à Gengy



Et de vastes magasins devaient recevoir les provisions
de riz et de grains pour Sept années.




MINISTÈRE DES COLONIES - BIBLIOTHÈQUE COLONIALE
 MUSÉE DE LA FRANCE D'OUTRE-MER




Gengy. (Magasin). -


Gengy - Magasin



Le centre était occupé par une pagode construite
sur les restes d'antiques monuments indous.

De grands réservoirs devaient recevoir l'eau du ciel
d'autres l'huile, d'autres le beurre liquifié. etc.






Gengy. Sagode. Réservoirs.

Gengy -
Pagode
Réservoirs


Le sommet de la roche rendu praticable par
de larges escaliers avait reçu les appartements de la
Reine

Du haut des remparts l'on voyait le Radjab
Mabé en face, la ville à ses pieds et l'on voyait
l'immense espace qui s'étend des Algériens à la Mer
et qui se perd entre les montagnes du Nord et les
plaines du Madure.




Gengy (Escalier etc.)

Gengy. Escalier etc.



Les entrées défendues par des portes garnies de
corps de garde couverts de créneaux n'offrent pour
accès que de étroites ouvertures, et les murs élevés ne
laissent voir des constructions de l'intérieur que
le sommet des édifices et une pagode à double
étage.




MINISTÈRE DES COLONIES - BIBLIOTHÈQUE - OFFICE COLONIAL

MUSÉE DE LA FRANCE D'OUTRE-MER



Gengy. -

Gengy



L'habitation de la Peine située à un mille
au Nord de celle du Roi de l'autre côté de la
ville n'était pas moins protégée.

Deux escaliers situés au Sud de la montagne y
donnent accès

Chaque conquérant ajoutait aux travaux de
défense, et les fortifications à la Vanban des
Français réalisaient avec ceux des Indiens et
des Musulmans pour rendre la forteresse
imprenable.

[Faint, illegible handwriting, likely bleed-through from the reverse side of the page.]




MINISTÈRE DES COLONIES - TRÉSOR
BIBLIOTHÈQUE

MUSEE DE LA FRANCE
D'OUTRE-MER



Gengy.

Gengy



La nature et l'art se joignent pour faire
de Gengy un fort presque imprenable.

Chaque défaut de la pierre, chaque accident
de terrain soigneusement relevé est employé à la
défense de la citadelle


[Faint, illegible handwriting, possibly bleed-through from the reverse side of the page.]

MINISTÈRE DES COLONIES
BIBLIOTHÈQUE
OFFICE COLONIAL

MUSÉE DE LA FRANCE
D'OUTRE-MER



Gengye. -
7



La plaine est jonchée de débris, les mosquées
équilibrent leurs longs minarets chancelants sur les ruines
le géant s'élance au-dessus de son double soc de granit.

Un escalier immense s'enveloppe de la base au sommet
rampant le long de ses flancs à pic, les murs, les encein-
tes, les remparts, les bastions, les tours se multiplient.

Du sein du roc une source artificielle jaillit au
milieu de la montagne remplissant les étangs et les
cisternes.

Pout a été prévu en cas d'attaque, bazards, magasins
à visre, greniers d'abondance, tout est là réuni

Les Français s'en emparèrent en escaladant la montagne
au point où elle semble le plus inaccessible juste en
face du spectateur, pour ne pas avoir à franchir un
pont établi sur un abîme de trois cents pieds.


[Faint, illegible handwriting, likely bleed-through from the reverse side of the page.]

MINISTÈRE DES COLONIES
BIBLIOTHÈQUE
OFFICE COLONIAL

MUSÉE DE LA FRANCE D'OUTRE-MER



Cengy. -




Entrée de Gengy

Le cercle de montagnes s'élargit, et après un pont construit avec les débris de palais et de pagodes deux montagnes s'élancent à droite et à gauche de la route l'une le radjah Malle, montagne du Roi རྒྱལ་པོའི་རྒྱུ་རྩེ། ལྷོ་ལྷོ།. L'autre le rani Malle, montagne de la Reine རྒྱལ་པོའི་རྒྱུ་རྩེ། ལྷོ་ལྷོ།.

[Faint, illegible handwriting, likely bleed-through from the reverse side of the page.]



Entrée de Gengys —







P 14
135