

COCHINCHINE FRANÇAISE

PLANS

DES

ARRONDISSEMENTS

EGHELLE DU 100000^{ème}

DRESSÉS PAR LE SERVICE DU CADASTRE

ET DE LA TOPOGRAPHIE

AFE
2519
(1842)

EXPOSITION UNIVERSELLE DE 1889
COCHINCHINE FRANÇAISE
GROUPE 2 CLASSE 16
Nom de l'exposant : *Service du Cadastre*
Domicile : *Saigon*
Objet : *Plans des Arrondissements
de la Cochinchine*
Nom annamite : *Đĩa đồ các hạt ngyên địa phương*
Nom chinois :
Prix

Formule n° 3. (Modèle d'Étiquettes.)
Colonie de Cochinchine
Nom de l'Exposant : *Service du Cadastre*
Désignation des produits : *Plans de l'ar.
-rondissement de Travinh*
N° de la Nomenclature : *889*

Centre de Documentation
sur l'Asie du Sud-Est et le
Monde Indonésien
EPHE VI^e Section
ASE 2519
BIBLIOTHÈQUE

COCHINCHINE FRANÇAISE
 PLAN CADASTRAL
DE LA VILLE DE SAIGON

publié sous la direction de M^r Boilloux, Inspecteur des Domaines
 Chef du Service du Cadastre, d'après les ordres de
 M^r LE MYRE de VILERS
 Gouverneur.
 1882
 Echelle de $\frac{1}{4000}$.



Légende.

- Propriétés domaniales affectées aux services militaire et de la marine
- Propriétés domaniales affectées au service local
- Propriétés domaniales non affectées
- Propriétés communales
- Propriétés particulières
- Limites de la Ville (Brevet du 12 Décembre 1877, B. O. page 561)
- L'Arroyo de l'Anclancho depuis le 1^{er} pont, la rivière de Saïgon,
- L'Arroyo Chinois, les croix rouges

Echelle de $\frac{1}{4000}$
 0 50 100 150 200 250 300 350 400 450 500 Mètres

Dessiné par le géographe anonyme X^e F. Binh.
 Imp. Lamartinière et C^{ie}



COCHINCHINE FRANÇAISE.

PLAN TOPOGRAPHIQUE

**20^{ème} ARRONDISSEMENT
ET SES ENVIRONS**

publié sous la direction de M^{re} Boillou, S. Inspecteur des Domaines,
Chef du Service du Cadastre, d'après les ordres de

M^{re} LE MYRE de VILERS
Gouverneur.

1882

Echelle de 20,000

Echelle de 4 Kilomètres

*Nota: Ce plan est la réduction des levés à la planchette
à l'échelle de 25000 par M.M. Pont Bournay et Gilly
Géomètres.*

Dessiné par A. St. F. Bich, Peintre du Cadastre.

COCHINCHINE FRANÇAISE

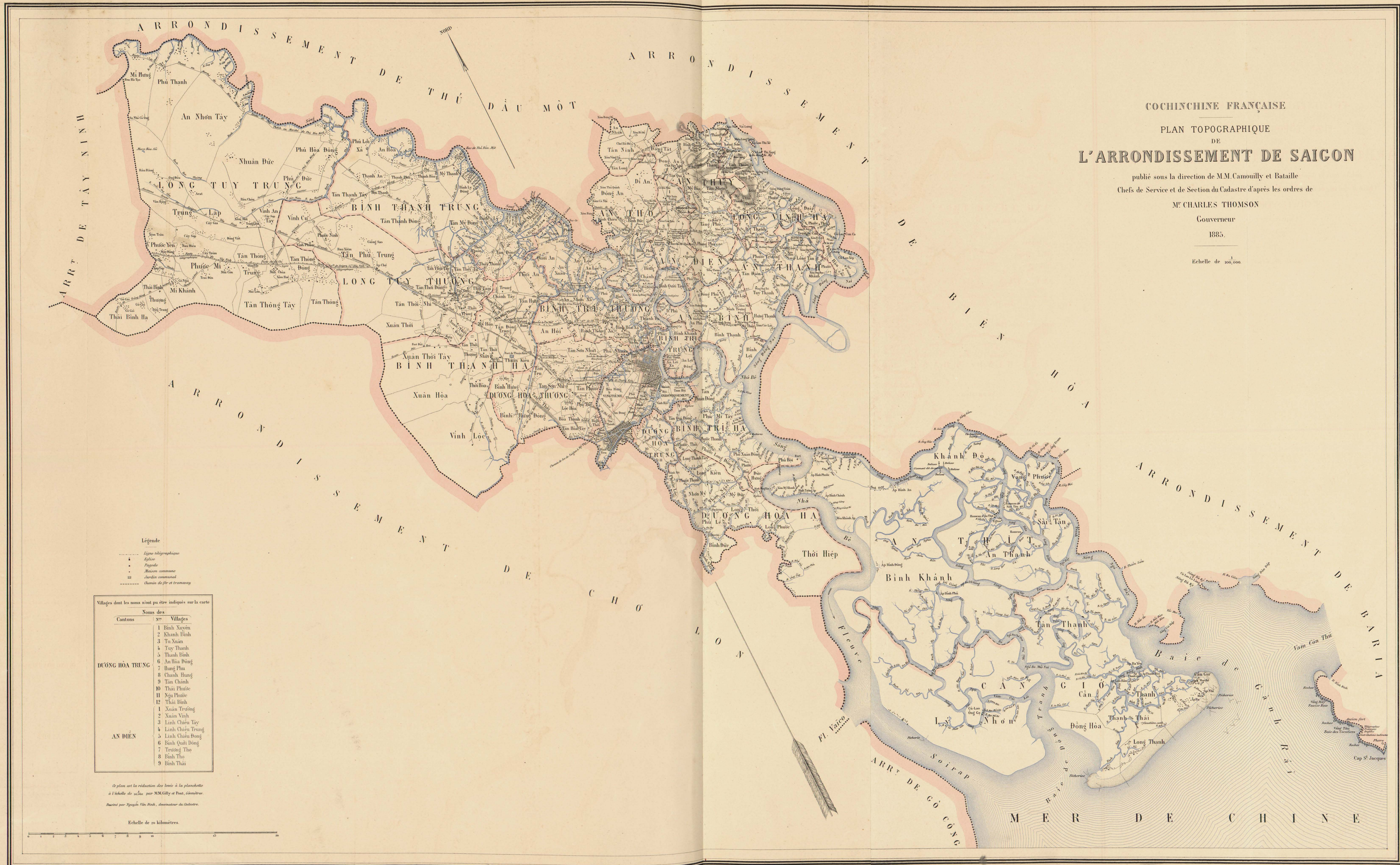
PLAN TOPOGRAPHIQUE
DE
L'ARRONDISSEMENT DE SAIGON

publié sous la direction de MM. Camouilly et Bataille
Chefs de Service et de Section du Cadastre d'après les ordres de
M^r CHARLES THOMSON

Gouverneur

1885.

Echelle de 100,000



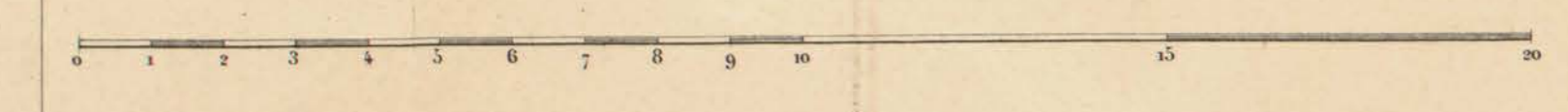
- Légende
- Ligne télégraphique
 - Route
 - Poste
 - Maison commune
 - Servise communal
 - Chemin de fer et tramway

Villages dont les noms n'ont pu être indiqués sur la carte

Cantons	Noms des Villages
DUONG HOA TRUNG	1 Binh Xuyen
	2 Khanh Binh
	3 Tu Xuan
	4 Tuy Thanh
	5 Thanh Binh
	6 An Hoa Bong
	7 Hung Phu
	8 Chung Hung
	9 Tan Chinh
	10 Thai Phuoc
	11 Nga Phuoc
	12 Thai Binh
AN DIEN	1 Xuan Truong
	2 Xuan Vinh
	3 Linh Chieu Tay
	4 Linh Chieu Trung
	5 Linh Chieu Dong
	6 Binh Quoi Dong
	7 Truong Tho
	8 Binh Tho
	9 Binh Thai

Ce plan est la réduction des levés à la planchette
à l'échelle de 1:50,000 par MM. Gillet et Pont, Géomètres.
Révisé par M. Siquet, Chef de Service, Directeur du Cadastre.

Echelle de 20 kilomètres



COCHINCHINE FRANÇAISE
 PLAN TOPOGRAPHIQUE
 DE
L'ARRONDISSEMENT DE BARIA

publié sous la direction de M^r Baillou, S. Inspecteur des Domaines
 Chef du Service du Cadastre, d'après les ordres de


M^r LE MYRE de VILERS,
 Gouverneur.

1881.

Echelle de 1/100,000.



Nota. Ce plan est la réduction des levés à la planchette
 à l'échelle de 1/20,000 par M^r Bertaux, Géomètre
 levés par A. Binard, Dessinateur du Cadastre.



WEST

EAST

SUD

Imp. Lemerle et C^o

COCHINCHINE FRANÇAISE.

PLAN TOPOGRAPHIQUE
DE

L'ARRONDISSEMENT DE BIEN-HOA

publié sous la direction de M^r Boilloux, S. Inspecteur des Domaines
Chef du Service du Cadastre, d'après les ordres de

M^r LE MYRE de VILERS
Gouverneur.

1881.

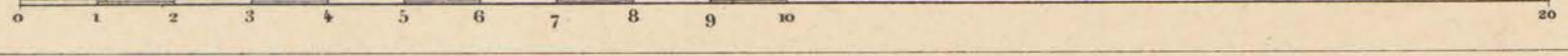
Echelle de 1/100,000.



Nota: Ce plan est la réduction des levés à l'échelle de 1/250,000
par M^s Cèbe et Lassalle, Génarés.

Dessiné par J. Binard, dessinateur du Cadastre.

Echelle de 20 Kilomètres.



ARRONDISSEMENT DE TÂY-NINH

ARRONDISSEMENT DE SÀI GÒN

ARRONDISSEMENT DE TÂY-NINH

ARRONDISSEMENT DE GÒ-CÔNG




COCHINCHINE FRANÇAISE
 PLAN TOPOGRAPHIQUE
 DE
L'ARRONDISSEMENT DE CHOLON

publié sous la direction de M. BATAILLE, Chef de la Section du Cadastre
 d'après les ordres de
 M. LE MYRE de VILERS
 Gouverneur
 1882.

Echelle de 1/100,000.

Echelle de 20 Kilomètres.



Nota: Ce plan est la réduction des levés à la planchette à l'échelle de 1/20,000 par MM. Bonnesfroy et Pons, Géomètres.
 Dessiné par M. F. Buis, Dessinateur au Cadastre.

NORD

COCHINCHINE FRANÇAISE

PLAN TOPOGRAPHIQUE

DE

L'ARRONDISSEMENT DE COCONG

publié sous la direction de M^r Boilloux S. Inspecteur des Domaines

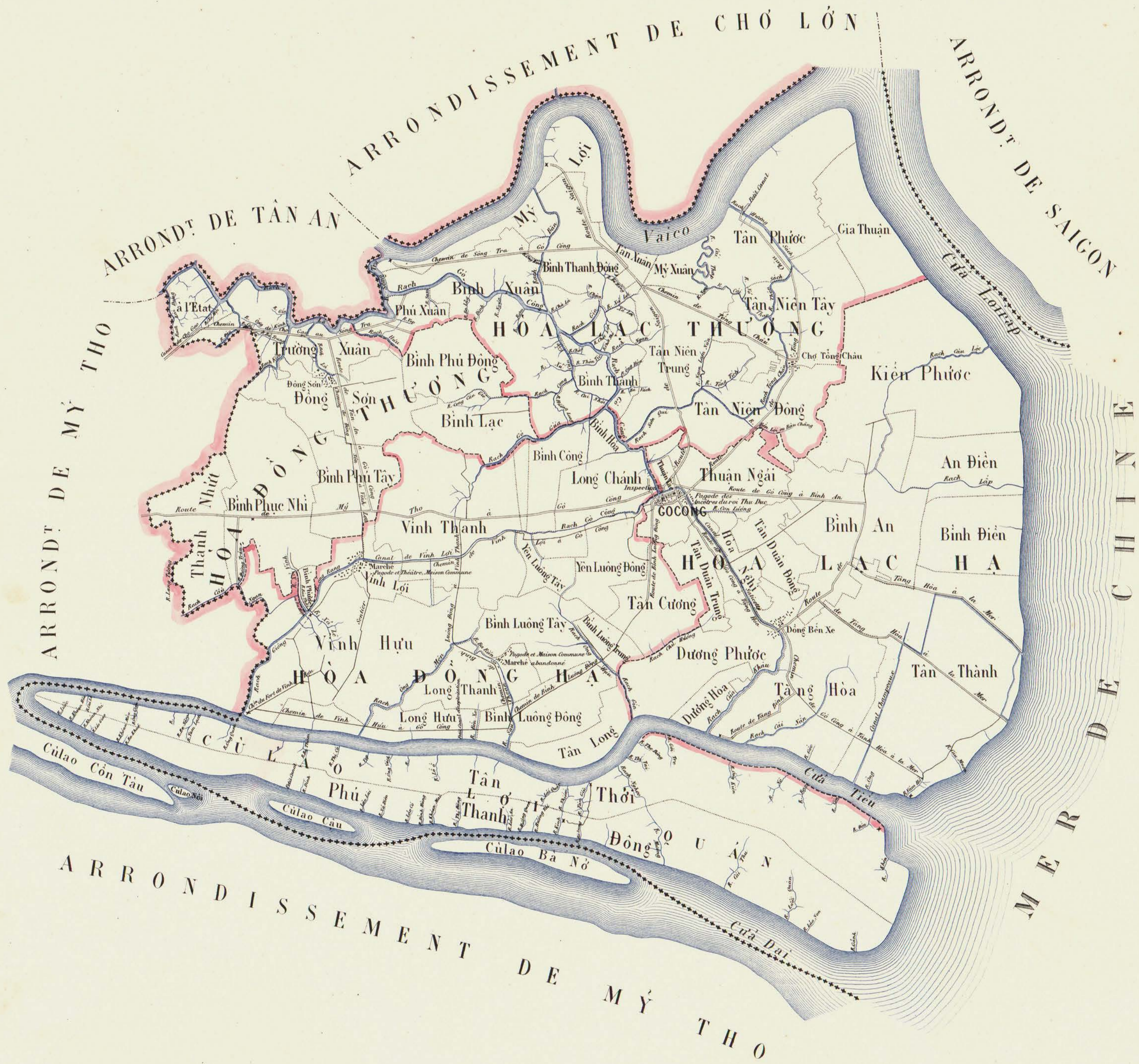
Chef du Service du Cadastre d'après les ordres de

M^r LE MYRE de VILERS

Gouverneur

1881

Echelle de 1/100,000




OUEST

EST

Nota: Ce plan est la réduction des levés à la planchette à l'échelle de 20,000 par M^r Gilly, Géomètre.

Dessiné par A. Ng. F. Binh, Piqueur du Cadastre

Echelle de 20 Kilomètres



SUD

COCHINCHINE FRANÇAISE
 PLAN TOPOGRAPHIQUE
 DE
L'ARRONDISSEMENT DE MYTHO

publié sous la direction de M. Camouilly, Chef du Service du Cadastre,
 d'après les instructions de M. Nouët, Directeur de l'Intérieur.

M. CHARLES THOMSON
 Gouverneur
 1885.

Echelle de 1/100,000.




Légende.

- Rivière.
- Péninsule.
- Massifs Communaux.
- Lignes télégraphiques.
- Chemins de fer.

Cantons	Villages
THUẬN TRÌ	1 Vĩnh Tường 2 Ngãi Hữu
THÀNH PHONG	1 Phú Hội

Nota. Ce plan est la réduction des levés à l'échelle de 1/50,000
 par MM. Bonafay, Lassoie, Le Blanc, Carrouzet et Wastil.
 Dessiné par M. de St. F. Buis, Directeur du Cadastre.

Echelle de 20 kilomètres.



COCHINCHINE FRANÇAISE
 PLAN TOPOGRAPHIQUE
 DE
L'ARRONDISSEMENT DE BENTRE

publié sous la direction de M^r Boilloux S. Inspecteur des Domaines
 Chef du Service du Cadastre d'après les ordres de

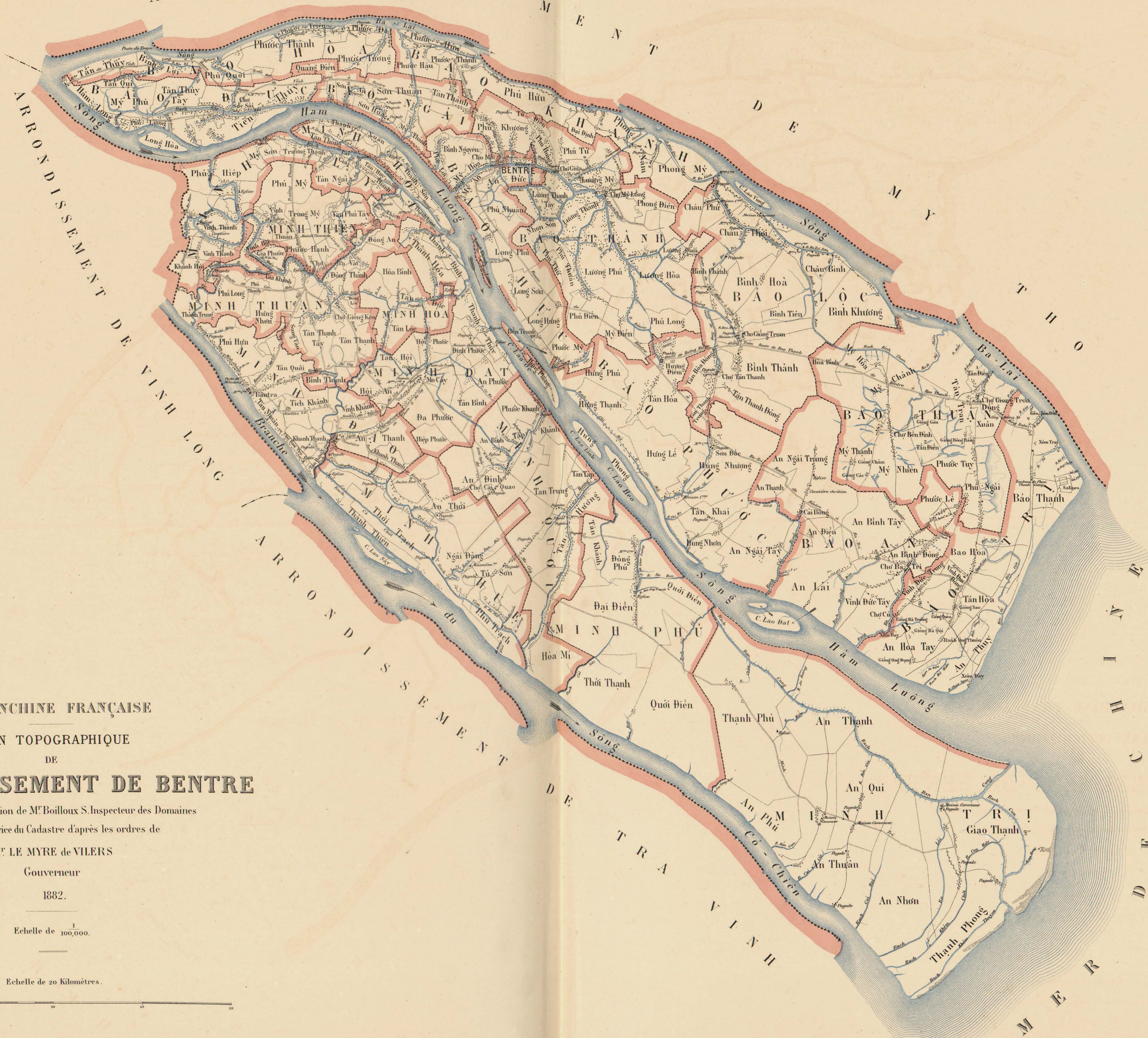

M^r LE MYRE de VILERS

Gouverneur

1882.

Echelle de 100,000.

Echelle de 20 Kilomètres.



Nota: ce plan est la réduction des levés à la planchette
 à l'échelle de 20,000 par M.M. Bertaux, Carrouze,
 Sibhol, Landeau et Vidart Géomètres.
 Dessiné par J. St. J. Bich, Peintre au Cadastre.

COCHINCHINE FRANÇAISE

PLAN TOPOGRAPHIQUE DE L'ARRONDISSEMENT DE TRA VINH

publié sous la direction de M. Camouilly, Chef de Service du Cadastre conformément aux instructions de M. Pardon

Directeur de l'Intérieur

M. FILIPPINI

Gouverneur.

1888.

Echelle de 100,000.

Nord

ARRONDISSEMENT DE BÉNTRE

ARRONDISSEMENT DE VINH LONG

M E R D E H I N H

ARRONDISSEMENT DE CÁN THÓ

ARRONDISSEMENT DE SÓC TRÁNG



Légende

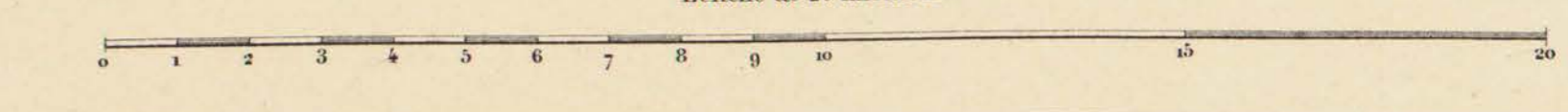
- Eglise
- Pagan
- Maison commune
- Ligne télégraphique

CANTON	VILLAGE
TRÀ NHIỀU	1 Minh Đức
	2 Phú Đức
	3
	4
	5
BÌNH KHÁNH	6 Phú Phong
	7
BÌNH HÒA (et enclave)	8 Nguyệt Đức
	9
	10 Mỹ Hương

Nota: Ce plan est la réduction des levés à la planchette à l'échelle de 25,000 par M. Sibot, Lassalle, Bruyer, de Montalambert et Sampaqui. Dessiné par M. Sampaqui, Chef de Service du Cadastre.

Echelle de 20 kilomètres.

Superficie de l'arrondissement



COCHINCHINE FRANÇAISE

PLAN TOPOGRAPHIQUE
DE
L'ARRONDISSEMENT DE VINH LONG

publié sous la direction de M^r Camouilly Chef de Service du Cadastre
conformément aux instructions de M^r Nouët
directeur de l'Intérieur.

M^r CHARLES THOMSON
Gouverneur.

1885.

Echelle de 1/100,000.




Légende

- Rivière
- Digues
- Maison Commune
- Lignes télégraphiques

CANTONS	VILLAGES
BINH HUNG	1 Binh Tong
	2 Long Phung
BINH THIEN	1 Mỹ Tương
	2 Mỹ Thôi
	3 Long Binh
	4 An Binh
BINH CHANH	1 Binh Thang
	2 Định Thang
	3 Tân Đức
BINH TRUNG	1,2,3,4 Xuân Trĩ (cantons de l'arrondissement de Trà-Vinh)

Nota: Ce plan est la réduction des levés à la planchette à l'échelle de 1/50,000 par MM. Bertheau Gilly, Carroux, Sibol et Vidart.
Revisé par Sygès Tan Binh, directeur de Cadastre.

Echelle de 20 kilomètres.



COCHINCHINE FRANÇAISE

PLAN TOPOGRAPHIQUE
DE
L'ARRONDISSEMENT DE SA DEC

publié sous la direction de M^r Camouilly, Chef du Service du Cadastre

conformément aux instructions de M^r Nouët

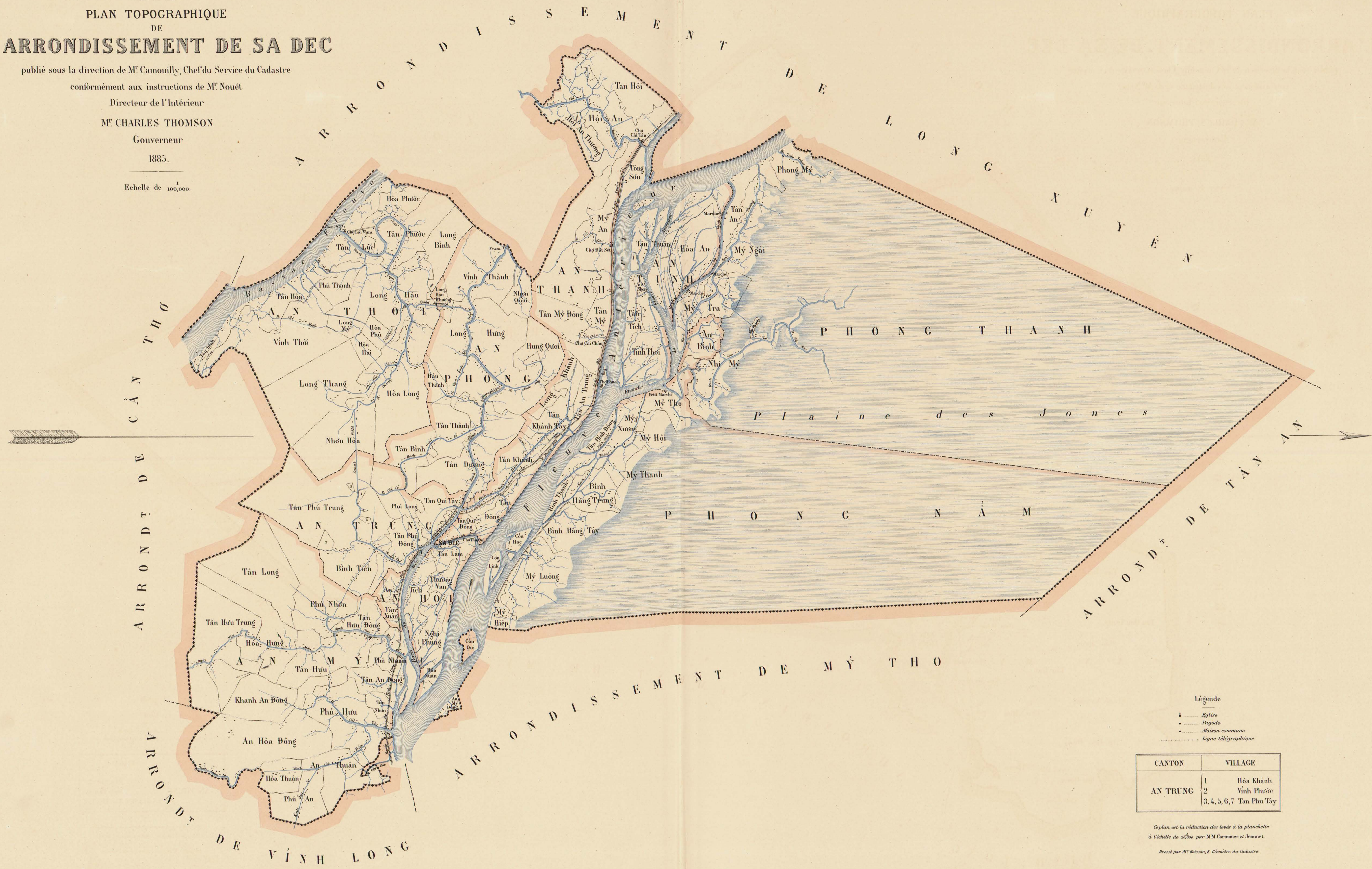
Directeur de l'Intérieur

M^r CHARLES THOMSON

Gouverneur

1885.

Echelle de 1/100,000.



Légende

- Rivière
- - - - - Prégâts
- - - - - Mésures communes
- - - - - Ligne télégraphique

CANTON	VILLAGE
AN TRUNG	1. Hoa Khanh
	2. Vinh Phuoc
	3, 4, 5, 6, 7. Tam Phu Tây

Ce plan est la réduction des levés à la planchette à l'échelle de 1/20,000 par MM. Carroux et Jeunet.

Dressé par M^r Béreau, E. Géomètre du Cadastre.

Echelle de 20 kilomètres.



COCHINCHINE FRANÇAISE

PLAN TOPOGRAPHIQUE DE

L'ARRONDISSEMENT DE LONGXUYEN

publié sous la direction de M.M. Camouilly et Bertaux

Chefs de Service et de Section du Cadastre

d'après les instructions de M^r Pardon Directeur de l'Intérieur

M^r FILIPPINI

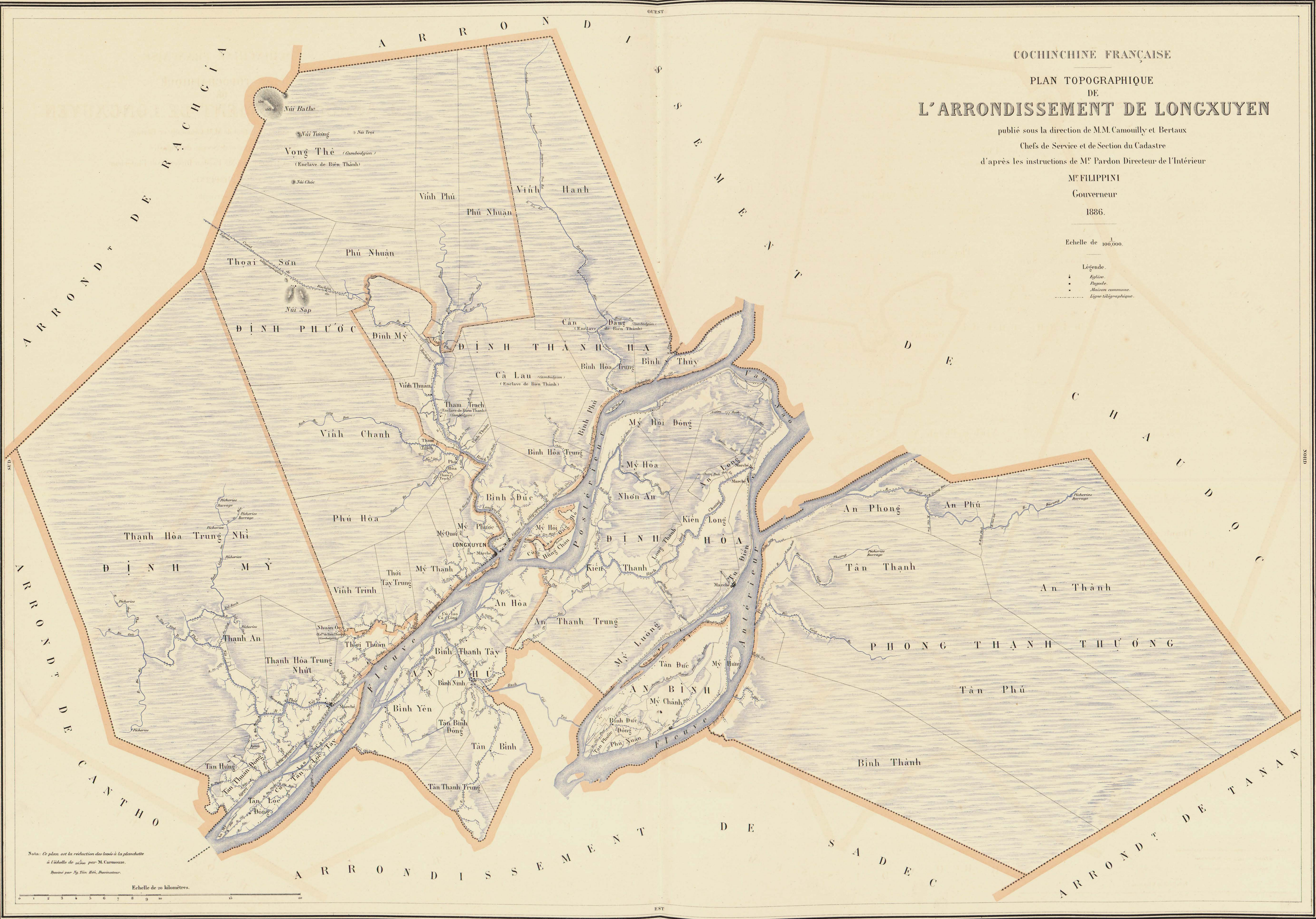
Gouverneur

1886.

Echelle de 100,000.

Légende.

- Eglise.
- Palais.
- Maison commune.
- Ligne topographique.



Nota: Ce plan est la réduction des levés à la planchette à l'échelle de 1/200,000 par M. Carroux.
Dressé par M. Tsin, Chef, dessinateur.

Echelle de 20 kilomètres.

A R R O N D I S S E M E N T D E S A D E C

A R R O N D I S S E M E N T D E R A C H I A
A R R O N D I S S E M E N T D E C A N T H O

A R R O N D I S S E M E N T D E T A N A N

COCHINCHINE FRANÇAISE

PLAN TOPOGRAPHIQUE

L'ARRONDISSEMENT DE TAN AN

publié sous la direction de M^e Camouilly, Chef du Service du Cadastre
conformément aux instructions de M^e Pardon

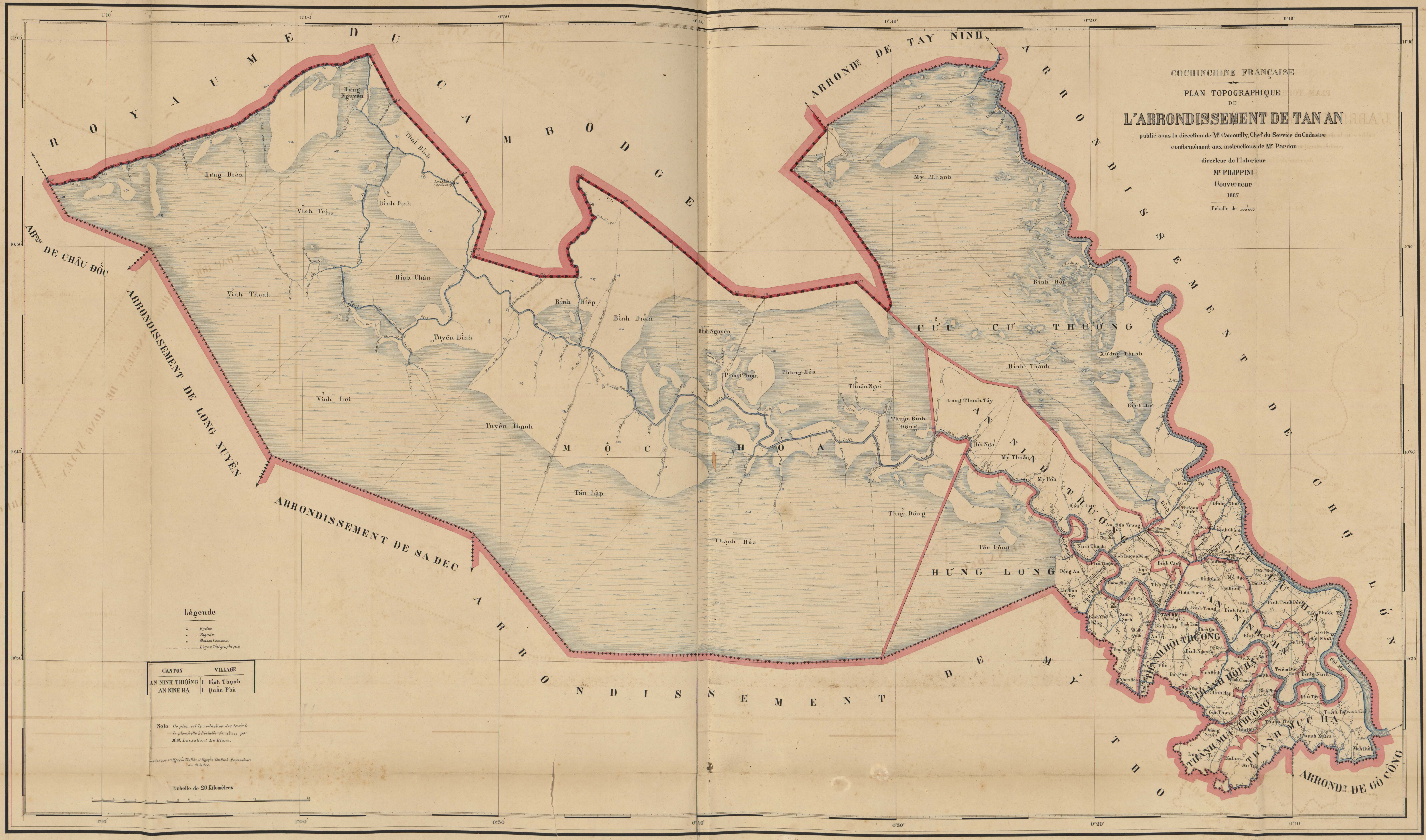
directeur de l'Intérieur

M^e FILIPPINI

Gouverneur

1887

Echelle de 1:100,000



Légende

- Eglise
- Poste
- Maison Commune
- Ligne Télégraphique

CANTON	VILLAGE
AN NINH THƯỢNG	Binh Thanh
AN NINH HẠ	Quần Phú

Note: Ce plan est la réduction des levés à la planchette à l'échelle de 1:50,000 par M.M. Lussolle, et Le Blanc.

Tracé par M^e Nguyen Thiệu, et Nguyen Van Dinh, Escompteurs du Cadastre.

Echelle de 20 Kilomètres

