




**PH
10**


GOUVERNEMENT GÉNÉRAL
DE L'INDOCHINE



Don de M^r Aug Leblond
nov 1950

MUSÉE DE LA FRANCE D'OUTRE-MER





CENTRE DE DOCUMENTATION ET DE
RECHERCHES SUR L'ASIE DU SUD-EST
ET LE MONDE INDONÉSISIEN
BIBLIOTHÈQUE

ph.
7



Vue panoramique de Hongay et Vatekai.

ph.
2

CENTRE DE DOCUMENTATION ET DE
RECHERCHES SUR L'ASIE DU SUD-EST
ET LE MONDE INDONESIEN
BIBLIOTHÈQUE



Baie d'Along.

ph.
3



Baie d'Along.

CENTRE DE DOCUMENTATION ET DE
RECHERCHES SUR L'ASIE DU SUD-EST
ET LE MONDE INDONESIEN
BIBLIOTHEQUE

ph.
4

CENTRE DE DOCUMENTATION ET DE
RECHERCHES SUR L'ASIE DU SUD-EST
ET LE MONDE INDONESIEN
BIBLIOTHÈQUE



Baie d'Alang. Baie de la grotte de la Surprise.

ph.
5

PHOT. MUSEE
D'OUTRE-MER
MUSEE
D'OUTRE-MER
MUSEE



Centre de Documentation et de
Recherche sur le Sud-Est
Asiatique
BIBLIOTHEQUE

Baie d'Alang. Dans le chenal Duconéde.

ph.
6

CENTRE DE DOCUMENTATION ET DE
RECHERCHES SUR L'ASIE DU SUD-EST
ET LE MONDE INDONESIEN
BIBLIOTHÈQUE



*Baie d'Obong. Les rochers dans l'Entrée
Profonde.*

ph.
7



CENTRE DE DOCUMENTATION ET DE
RECHERCHES SUR L'ASIE DU SUD-EST
ET LE MONDE INDONESIEN
BIBLIOTHEQUE

Baie d'Oloug. Les rochers dans le chenal
du Hamelin.

ph.
8

CENTRE DE DOCUMENTATION ET DE
RECHERCHES SUR L'ASIE DU SUD-EST
ET LE MONDE INDONESIEN
BIBLIOTHEQUE



Baie d'Along. Les rochers dans le chenal
du Volta.



Baie d'Along. Les rochers dans
le port Darceval.

CHAMP DE DOCUMENTATION ET DE
RECHERCHES SUR L'ASIE DU SUD-EST
ET LE MONDE INDONESIEN
BIBLIOTHEQUE

ph.
10

CENTRE DE DOCUMENTATION ET DE
RECHERCHES SUR L'ASIE DU SUD-EST
ET LE MONDE INDONESIEN
BIBLIOTHEQUE



Baie d'Along. Le Crapaud.

ph.
11



CENTRE DE DOCUMENTATION ET DE
RECHERCHES SUR L'ASIE DU SUD-EST
ET LE MONDE INDONESIEN
BIBLIOTHEQUE

Baie d'Along. Echappée de la grotte
de la Songaie.

ph.
12

CENTRE DE DOCUMENTATION ET DE
RECHERCHES SUR L'ASIE DU SUD-EST
ET LE MONDE INDONESIEN
BIBLIOTHÈQUE



Baie d'Along. La Voile.

ph.
13



Baie d'Along. Ile du Dragon.

BIBLIOTHÈQUE
ET DE DOCUMENTATION
DE L'ASIE DU SUD-EST
ET DE LA PROVINCE
INDOCHINOISE

ph.
14

CENTRE DE DOCUMENTATION ET DE
RECHERCHES SUR L'ASIE DU SUD-EST
ET LE MONDE INDONESIEN
BIBLIOTHEQUE



Baie d'Olong. L'Index.

ph.
15



Baie d'Along. Le Lioune.

CENTRE DE DOCUMENTATION ET DE
RECHERCHES SUR L'ASIE DU SUD-EST
ET LE MONDE INDONESIEN
BIBLIOTHEQUE

ph.
16

CENTRE DE DOCUMENTATION ET DE
RECHERCHES SUR L'ASIE DU SUD-EST
ET LE MONDE INDONESIEN
BIBLIOTHÈQUE



Baie d'Along. Ile de la Sûr. Ba.

ph.
17



Ruines d'Angkor.

CENTRE DE DOCUMENTATION ET DE
RECHERCHES SUR L'ASIE DU SUD-EST
ET LE MONDE INDONESIEN
BIBLIOTHEQUE

ph.
18

CENTRE DE DOCUMENTATION ET DE
RECHERCHES SUR L'ASIE DU SUD-EST
ET LE MONDE INDONESIEN
BIBLIOTHÈQUE



Vue générale d'Angkor Vat.

ph.
19



Angkor Vat. Vue générale.

CENTRE DE DOCUMENTATION ET DE
RECHERCHES SUR L'ASIE DU SUD-EST
ET LE MALAISE INDONESIEN
BIBLIOTHEQUE

ph.
20

CENTRE DE DOCUMENTATION ET DE
RECHERCHES SUR L'ASIE DU SUD-EST
ET LE MONDE INDONESIEN

BIBLIOTHEQUE



Angkor Vat. Galerie Nord-Ouest.
Façade extérieure.



Angkor Vat. Angle Sud-Ouest.
Façade extérieure.

CENTRE DE DOCUMENTATION ET DE
RECHERCHES SUR L'ASIE DU SUD-EST
ET LE MONDE INDONESIEN
BIBLIOTHÈQUE

ph.
22

CENTRE DE DOCUMENTATION ET DE
RECHERCHES SUR L'ASIE DU SUD-EST
ET LE MONDE INDONESIEN
BIBLIOTHÈQUE



Angkor Wat. Prakhhan. Façade principale.
vue de l'Est.



COMITÉ DE L'EXPLORATION ET DE
RECHERCHES SUR L'ASIE DU SUD-EST
ET LE MOULOUAN INDONESIEN
BIBLIOTHÈQUE

Ruines d'Angkor. Meak-Péan.
Détail du sanctuaire.

ph.
24

CENTRE DE DOCUMENTATION ET DE
RECHERCHES SUR L'ASIE DU SUD-EST
ET LE MONDE INDONESIEN

BIBLIOTHEQUE



Ruines d'Angkor. Prakhlan. Un figier géant.

ph.
25



Ruines d'Angkor. Ea-Prohun.. Dans la cour
de la 2^e enceinte.

CENTRE DE DOCUMENTATION ET DE
RECHERCHES SUR L'ASIE DU SUD-EST
ET LE MONDE INDONESIEN
BIBLIOTHEQUE

ph.
26

CENTRE DE DOCUMENTATION ET DE
RECHERCHES SUR L'ASIE DU SUD-EST
ET LE MONDE INDONESIEN
BIBLIOTHÈQUE



*Ruines d'Angkor. Bayon. Vue générale.
Côté Est.*

ph.
27



Angkor Thom. Bayon. Tours à 4 visages.
Façade Nord.

CENTRE DE DOCUMENTATION ET DE
RECHERCHES SUR L'ASIE DU SUD-EST
ET LE MONDE INDONESIEN
BIBLIOTHEQUE

CENTRE DE DOCUMENTATION ET DE
RECHERCHES SUR L'ASIE DU SUD-EST
ET LE MONDE INDONÉSIE
BIBLIOTHÈQUE



Angkor Thom. Porte Nord. Face Sud.

ph.
29



Angkor Thom. Allée de la Victoire.
Porte Est.

CENTRE DE DOCUMENTATION ET DE
RECHERCHES SUR L'ASIE DU SUD-EST
ET LE MONDE INDONESIEN
BIBLIOTHEQUE

CENTRE DE DOCUMENTATION ET DE
RECHERCHES SUR L'ASIE DU SUD-EST
ET LE MONDE INDONESIEN
BIBLIOTHÈQUE



Angkor Thom. Bayon. Vue générale intérieure.



Angkor Thom. Bayon. Combat naval entre
les Khmers et les Chams.

CENTRE DE DOCUMENTATION ET DE
RECHERCHES SUR L'ASIE DU SUD-EST
ET LE MONDE INDONESIEN
BIBLIOTHEQUE

CENTRE DE DOCUMENTATION ET DE
RECHERCHES SUR L'ASIE DU SUD-EST
ET LE MONDE INDONESIEN
BIBLIOTHEQUE



Angkor-Thom. Bayon. Combat entre les Khmers
et les Chams.

ph.
33



Ruines d'Angkor. Oréup. Vue générale.

CENTRE DE DOCUMENTATION ET DE
RECHERCHES SUR L'ASIE DU SUD-EST
ET LE MONDE INDONESIEN
BIBLIOTHEQUE

ph.
34

CENTRE DE DOCUMENTATION ET DE
RECHERCHES SUR L'ASIE DU SUD-EST
ET LE MONDE INDONESIEN
BIBLIOTHÈQUE



Ruines d'Angkor. Bayon. Vue générale du temple.



Ruines d'Angkor. Trakehan. Temple isolé
de la chaussée intérieure.

CENTRE DE DOCUMENTATION ET DE
RECHERCHES SUR L'ASIE DU SUD-EST
ET LE MONDE INDONESIEN
BIBLIOTHEQUE



*Ruines d'Angkor. Pralokhan. Détail des ruines
de la 2^e enceinte.*

ph.
37




CENTRE DE DOCUMENTATION ET DE
RECHERCHES SUR L'ASIE DU SUD-EST
ET LE MONDE INDONESIEN
BIBLIOTHEQUE

Ruines d'Angkor. Statue du Roi Leprau.

CENTRE DE DOCUMENTATION ET DE
RECHERCHES SUR L'ASIE DU SUD-EST
ET LE MONDE INDONESIEN
BIBLIOTHÈQUE



*Ruines d'Angkor. Banteai Srei. Détail
des sculptures.*



ph.
39

CENTRE DE DOCUMENTATION ET DE
RECHERCHES SUR L'ASIE DU SUD-EST
ET LE MONDE INDONESIEN
BIBLIOTHEQUE

*Ruines d'Angkor. Banteai Srei. Détail
des sculptures.*


ph.
40

CENTRE DE DOCUMENTATION ET DE
RECHERCHES SUR L'ASIE DU SUD-EST
ET LE MONDE INDONESIEN
BIBLIOTHÈQUE



Ruines d'Angkor. Vue générale de la terrasse
des éléphants.

ph.
41



CENTRE DE DOCUMENTATION ET DE
RECHERCHES SUR L'ASIE DU SUD-EST
ET LE MONDE INDONESIEN
BIBLIOTHEQUE

Puines d'Angkor . Statue de Vishnou .

ph.
42

CENTRE DE DOCUMENTATION ET DE
RECHERCHES SUR L'ASIE DU SUD-EST
ET LE MONDE INDONÉSISIEN
BIBLIOTHÈQUE



Angkor Vat. Bouddhas dans l'intérieur des galeries
du 2^e étage.



Aéroport de Hanoi (Gia-Sam)

CENTRE DE DOCUMENTATION ET DE
RECHERCHES SUR L'ASIE DU SUD-EST
ET LE MONDE INDONESIEN
BIBLIOTHEQUE

ph.
44

CENTRE DE DOCUMENTATION ET DE
RECHERCHES SUR L'ASIE DU SUD-EST
ET LE MONDE INDONESIEN
BIBLIOTHÈQUE



Hanoi. Le Petit Lac.

ph.
45



Hanoi. La pagode Ngoc-Son.

CENTRE DE DOCUMENTATION ET DE
RECHERCHES SUR L'ASIE DU SUD-EST
ET LE MONDE INDONESIEN
BIBLIOTHEQUE

ph
46

CENTRE DE DOCUMENTATION ET DE
RECHERCHES SUR L'ASIE DU SUD-EST
ET LE MONDE INDONESIEN
BIBLIOTHÈQUE



Hanoi. La pagode Môt-Côt.

ph.
47



Hanoi . Le portique de la rue Jean Dupuis .

CENTRE DE DOCUMENTATION ET DE
RECHERCHES SUR L'ASIE DU SUD-EST
ET LE MONDE INDONESIEN
BIBLIOTHÈQUE

ph.
48

CENTRE DE DOCUMENTATION ET DE
RECHERCHES SUR L'ASIE DU SUD-EST
ET LE MONDE INDONESIEN
BIBLIOTHÈQUE



Hanoi. Le pont Doumer.

ph.
49



Hanoi. Le Théâtre Municipal.


CENTRE DE DOCUMENTATION ET DE
RECHERCHES SUR L'ASIE DU SUD-EST
ET LE MONDE INDONESIEN
BIBLIOTHEQUE


ph.
50


CENTRE DE DOCUMENTATION ET DE
RECHERCHES SUR L'ASIE DU SUD-EST
ET LE MONDE INDONESIEN
BIBLIOTHEQUE




Hanoi. Le musée L. Finot.









PH
0