

COCHINCHINE FRANÇAISE

PLANS

DES

ARRONDISSEMENTS

EGHELLE DU 100000^{ème}

DRESSÉS PAR LE SERVICE DU CADASTRE

ET DE LA TOPOGRAPHIE

AFE
2519
(1842)

EXPOSITION UNIVERSELLE DE 1889
COCHINCHINE FRANÇAISE
GROUPE 2 CLASSE 16
Nom de l'exposant : *Service du Cadastre*
Domicile : *Saigon*
Objet : *Plans des arrondissements
de la Cochinchine*
Nom annamite : *Dia da côi hat nôm. Hư lục. Hư*
Nom chinois :
Prix

Formule n° 3. (Modèle d'Étiquettes.)
Colonie de Cochinchine
Nom de l'Exposant : *Service du Cadastre*
Désignation des produits : *Plans de l'ar.
-rondissement de Travinh*
N° de la Nomenclature : *889*

Centre de Documentation
sur l'Asie du Sud-Est et le
Monde Indonésien
EPHE VI^e Section
ASE 2519
BIBLIOTHÈQUE

COCHINCHINE FRANÇAISE
 PLAN CADASTRAL
DE LA VILLE DE SAIGON

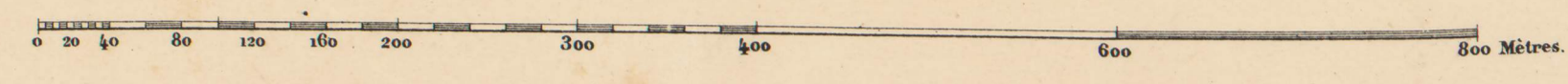
publié sous la direction de M^r Boilloux, Inspecteur des Domaines
 Chef du Service du Cadastre, d'après les ordres de
 M^r LE MYRE de VILERS
 Gouverneur.
 1882
 Echelle de $\frac{1}{4000}$.



Légende.

- Propriétés domaniales affectées aux services militaire et de la marine
- Propriétés domaniales affectées au service local
- Propriétés domaniales non affectées
- Propriétés communales
- Propriétés particulières
- Limites de la Ville (Brevet du 12 Décembre 1877, B. O. page 561)
- L'Arroyo de l'Anclancho depuis le 1^{er} pont, la rivière de Saïgon,
- L'Arroyo Chinois, les crois rouges

Echelle de $\frac{1}{4000}$



Dessiné par le géographe anonyme X^e F. Binh.
 Imp. Lamartinière et Co.

COCHINCHINE FRANÇAISE
 PLAN TOPOGRAPHIQUE
 DE
L'ARRONDISSEMENT DE SAIGON

publié sous la direction de MM. Camouilly et Bataille
 Chefs de Service et de Section du Cadastre d'après les ordres de
 M^r CHARLES THOMSON

Gouverneur
 1885.

Echelle de 100,000



Légende


- Ligne télégraphique
- Rivière
- Route
- Chemin de fer et tramway

Villages dont les noms n'ont pu être indiqués sur la carte

Cantons	Noms des Villages
DUONG HOA TRUNG	1 Bình Xuyên
	2 Khanh Binh
	3 Tu Xuân
	4 Tuy Thanh
	5 Thanh Binh
	6 An Hoa Bông
	7 Hưng Phú
	8 Chanh Hưng
	9 Tân Chánh
	10 Thái Phước
	11 Ngũ Phước
	12 Thái Bình
AN ĐIỀN	1 Xuân Trường
	2 Xuân Vinh
	3 Linh Chiểu Tây
	4 Linh Chiểu Trung
	5 Linh Chiểu Đông
	6 Bình Quới Đông
	7 Trường Thọ
	8 Bình Thọ
	9 Bình Thái

Le plan est la réduction des levés à la planchette
 à l'échelle de 1:50,000 par MM. Gillet et Pont, Géomètres.
 Révisé par M. Nègre, Titulaire, Directeur du Cadastre.

Echelle de 20 kilomètres



COCHINCHINE FRANÇAISE
 PLAN TOPOGRAPHIQUE
 DE
L'ARRONDISSEMENT DE BARIA

publié sous la direction de M^r Baillou, S. Inspecteur des Domaines
 Chef du Service du Cadastre, d'après les ordres de


M^r LE MYRE de VILERS,
 Gouverneur.

1881.

Echelle de 1/100,000.



Nota. Ce plan est la réduction des levés à la planchette
 à l'échelle de 1/20,000 par M^r Bertaux, Géomètre
 dessinés par A. Binard, Dessinateur du Cadastre.



SUD

COCHINCHINE FRANÇAISE.

PLAN TOPOGRAPHIQUE

DE

L'ARRONDISSEMENT DE BIEN-HOA

publié sous la direction de M^r Boilloux, S. Inspecteur des Domaines
Chef du Service du Cadastre, d'après les ordres de

M^r LE MYRE de VILERS

Gouverneur.

1881.

Echelle de $\frac{1}{100,000}$.



Nota: Ce plan est la réduction des levés à l'échelle de 1:50,000
par MM. Gélis et Lassalle, Géomètres.
Relevés par J. Binard, Inspecteur du Cadastre.

Echelle de 20 Kilomètres.

SUD

Imp. Commerciale



COCHINCHINE FRANÇAISE
 PLAN TOPOGRAPHIQUE
 DE
L'ARRONDISSEMENT DE MYTHO

publié sous la direction de M. Camouilly, Chef du Service du Cadastre,
 d'après les instructions de M. Nouët, Directeur de l'Intérieur.

M. CHARLES THOMSON
 Gouverneur
 1885.

Echelle de 1/100,000.


Légende.

- Repère.
- Poste.
- Maisons Communes.
- Lignes télégraphiques.
- Chemins de Fer.

Cantons	Villages
THUAN TRI	1 Vinh Tương 2 Ngãi Hữu
THAN PHONG	1 Phú Hội

Nota. Ce plan est la réduction des levés à l'échelle de 1/25,000
 par MM. Bonnier, Lassez, Le Blanc, Cernoux et O'Neil.
 Dessiné par M. de S. G. de S. S. G. Directeur du Cadastre.

Echelle de 20 kilomètres.



COCHINCHINE FRANÇAISE
PLAN TOPOGRAPHIQUE
DE
L'ARRONDISSEMENT DE BENTRE

publié sous la direction de M^r Boilloux S. Inspecteur des Domaines
Chef du Service du Cadastre d'après les ordres de

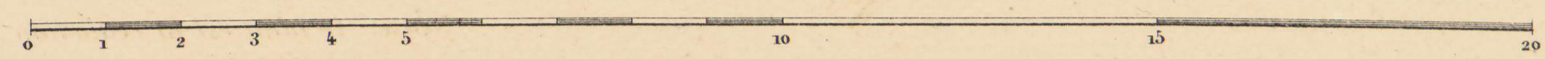
M^r LE MYRE de VILERS

Gouverneur

1882.

Echelle de 100,000.

Echelle de 20 Kilomètres.



Nota: ce plan est la réduction des levés à la planchette
à l'échelle de 20,000 par M.M. Bertaux, Carneau,
Sihol, Landeau et Vidart Géomètres.

Dessiné par M. F. Bich, Peintre au Cadastre.

COCHINCHINE FRANÇAISE

PLAN TOPOGRAPHIQUE DE L'ARRONDISSEMENT DE TRA VINH

publié sous la direction de M. Camouilly, Chef de Service du Cadastre conformément aux instructions de M. Pardon

Directeur de l'Intérieur

M. FILIPPINI

Gouverneur.

1888.

Echelle de 1/100,000.

Nord

ARRONDISSEMENT DE BÉNTRE

ARRONDISSEMENT DE VINH LONG

M E R D E H I N H

ARRONDISSEMENT DE CÁN THÓ

ARRONDISSEMENT DE SÓC TRÁNG




Légende
Eglise
Régule
Maison commune
Ligne télégraphique

CANTON	VILLAGE
TRÀ NHIỀU	1 Minh Đức
	2 Phú Đức
	3
	4
	5
BÌNH KHÁNH	6 Phú Phong
	7
	8
BÌNH HÒA (et enclave)	9 Nguyễn Đức
	10 Mỹ Hương

Nota: Ce plan est la réduction des levés à la planchette à l'échelle de 1/50,000 par M.M. Sibot, Lassalle, Bruyer, de Montalambert et Sempouey. Dressé par M. Camouilly, Chef de Service du Cadastre.

Echelle de 20 kilomètres.

Superficie de l'arrondissement



COCHINCHINE FRANÇAISE

PLAN TOPOGRAPHIQUE
DE
L'ARRONDISSEMENT DE VINH LONG

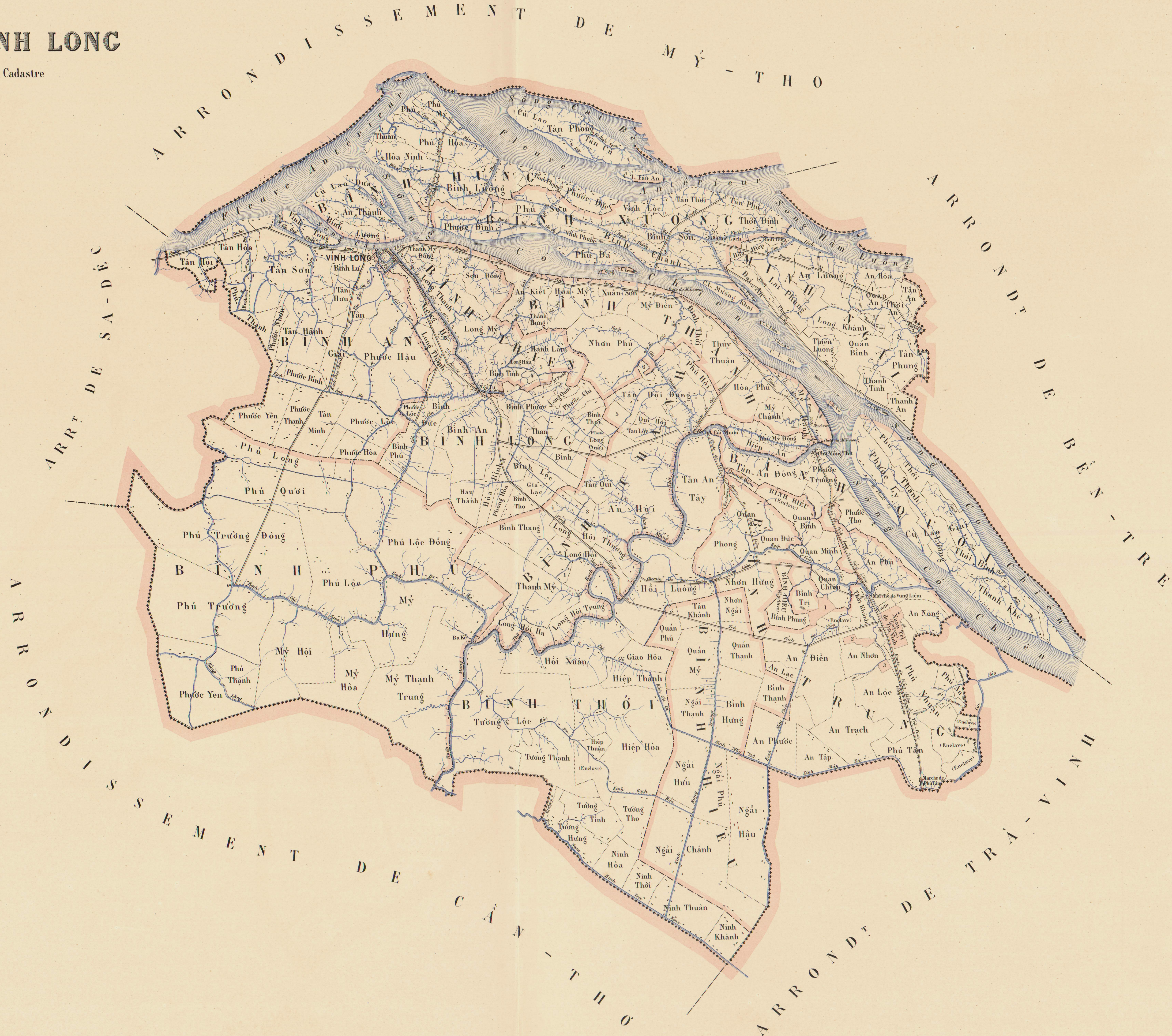
publié sous la direction de M^r Camouilly Chef de Service du Cadastre
conformément aux instructions de M^r Nouët
directeur de l'Intérieur.

M^r CHARLES THOMSON

Gouverneur.

1885.

Echelle de 1/100,000.



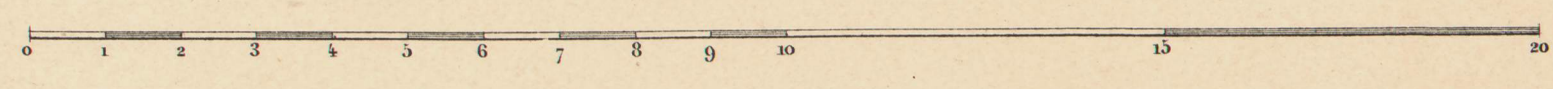
Légende

- Rivière
- Digues
- Maison Commune
- Ligne télégraphique

CANTONS	VILLAGES
BÌNH HƯNG	1 Bình Tông
	2 Long Phùng
BÌNH THIỆN	1 Mỹ Tương
	2 Mỹ Thủy
	3 Long Bình
	4 An Bình
BÌNH CHÁNH	1 Bình Thang
	2 Định Thang
	3 Tân Đức
BÌNH TRUNG	1, 2, 3 Xuân Trĩ (canton de l'arrondissement de Trà Vinh)

Nota: Ce plan est la réduction des levés à la planchette à l'échelle de 1/50,000 par MM. Bertheau Gilly, Carroux, Sibol et Vidart.
Revisé par Sygès Tin Bich, directeur de Cadastre.

Echelle de 20 kilomètres.



COCHINCHINE FRANÇAISE

PLAN TOPOGRAPHIQUE
DE
L'ARRONDISSEMENT DE SA DEC

publié sous la direction de M^r Camouilly, Chef du Service du Cadastre

conformément aux instructions de M^r Nouët

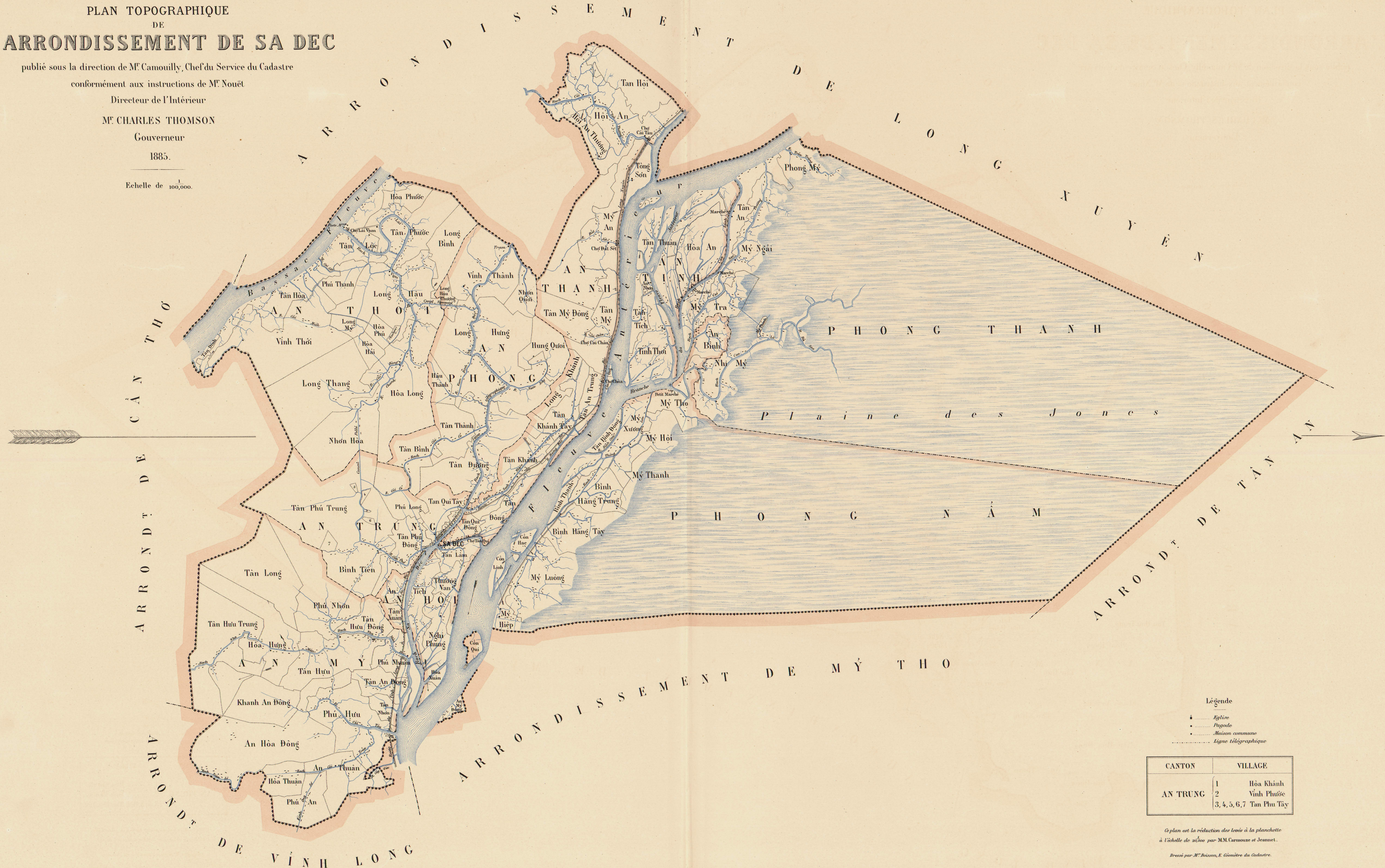
Directeur de l'Intérieur

M^r CHARLES THOMSON

Gouverneur

1885.

Echelle de 1/100,000.




Légende

- Rivière
- Prégade
- Maison commune
- Ligne télégraphique

CANTON	VILLAGE
AN TRUNG	1 Hoa Khanh
	2 Vinh Phuoc
	3, 4, 5, 6, 7 Tam Phu Tây

Ce plan est la réduction des levés à la planchette
à l'échelle de 20,000 par MM. Carroux et Jeannet.
Dressé par M^r Besson, E. Géomètre du Cadastre.

Echelle de 20 kilomètres.



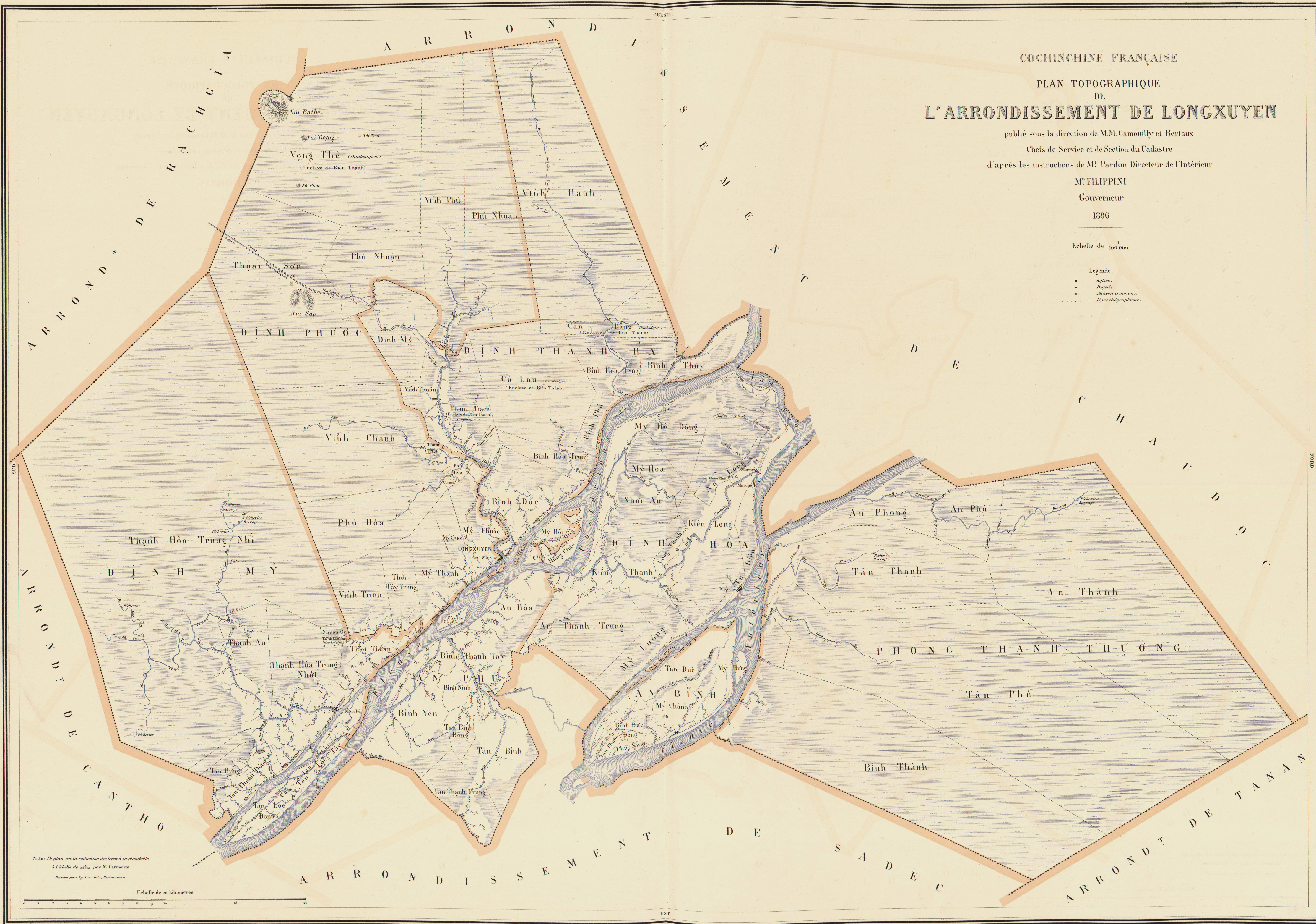
COCHINCHINE FRANÇAISE
 PLAN TOPOGRAPHIQUE
 DE
L'ARRONDISSEMENT DE LONGXUYEN

publié sous la direction de M.M. Camouilly et Bertaux
 Chefs de Service et de Section du Cadastre
 d'après les instructions de M^r Pardon Directeur de l'Intérieur

M^r FILIPPINI
 Gouverneur
 1886.

Echelle de 100,000.

Légende.
 • Eglise.
 • Palais.
 • Maison commune.
 --- Ligne topographique.



Nota: Ce plan est la réduction des levés à la planchette à l'échelle de 1:50,000 par M. Carroux.
 Dessiné par M. Tsin Bui, dessinateur.
 Echelle de 20 kilomètres.

COCHINCHINE FRANÇAISE

PLAN TOPOGRAPHIQUE

L'ARRONDISSEMENT DE TAN AN

publié sous la direction de M^e Camouilly, Chef du Service du Cadastre
conformément aux instructions de M^e Pardon

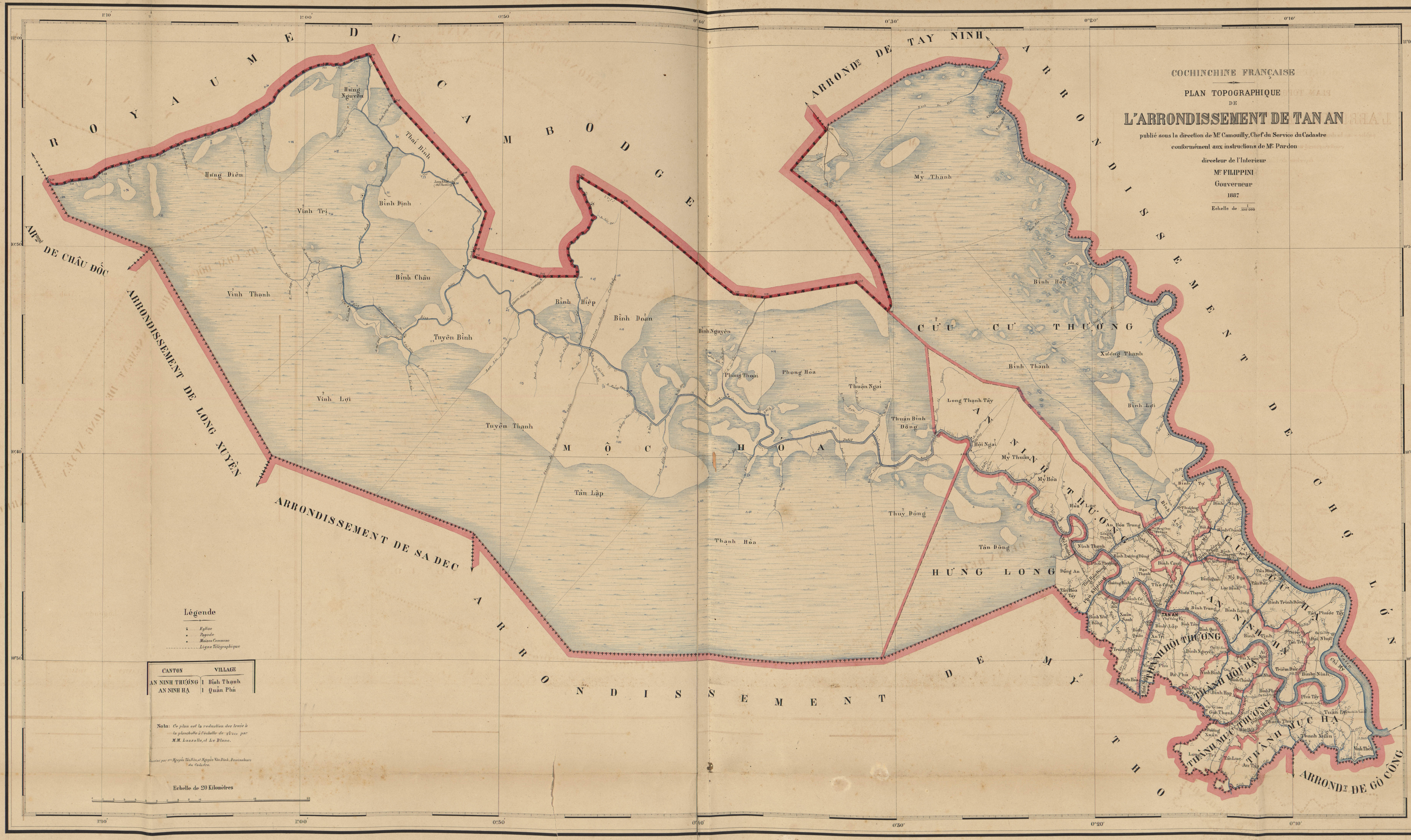
directeur de l'Intérieur

M^e FILIPPINI

Gouverneur

1887

Echelle de 1:200,000



Légende

- Eglise
- Pagode
- Maison Commune
- Ligne Télégraphique

CANTON	VILLAGE
AN NINH THƯỢNG	Binh Thành
AN NINH HẠ	Quần Phú

Nota: Ce plan est la réduction des levés à la planchette à l'échelle de 1:50,000 par M^e Lussolle, et Le Blanc.

Travaux par M^e Nguyen Thiệu, et Nguyen Van Dinh, Escompteurs du Cadastre.

Echelle de 20 Kilomètres

